

UTM-Koordinaten der Zone 32 (bezogen auf WGS84/ETRS89)

Anlage 1.1

Neubaugeliet "Kleinfeld III" 55271 Stackeden-Elsheim - Geotechnische Beratung (Bericht Nr. 1) -	
Topographische Übersicht	M.: 1 : 25.000
Auszug aus der Stadtgrundkarte	M.: 1 : 7.500
Bearbeiter: M. Fischer	Projekt-Nr.: 11-002
Datum: 21.03.2011	Maßstab: s.o.
Dieser Plan ist nur im Zusammenhang mit dem Gutachtentext gültig.	
Stapf + Sturny Ingenieures. für Bodenmechanik und Grundbau Mombacher Straße 93 55122 Mainz Tel.: 06131/387889 Fax: 06131/385821	



- 1. Bauabschnitt
- 2. Bauabschnitt
- Verkehrsflächen
- Versickerungsbecken (schematisch)
- Untersuchungsstellen
 B: Bohrung
 RS: Rammsondierung



Anlage 1.2

Bebauungsplan "Kleinfeld III"
 55271 Stackeden-Elshelm
 - Geotechnische Beratung (Bericht Nr. 1) -

Lageplan der Untersuchungsstellen

Bearbeiter: Chr. Stapf	Projekt-Nr.: 11-002
Datum: 21.03.2011	Maßstab: 1 : 1.000
Diese Anlage ist nur im Zusammenhang mit dem Gutachtentext gültig.	
Stapf + Sturny Ingenieures. für Bodenmechanik und Grundbau Mombacher Straße 93 55122 Mainz Tel.: 06131/387689 Fax. 06131/385821	

B 1
03.03.2011
123,01 m NN

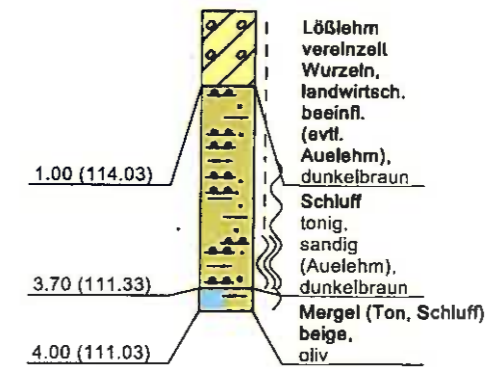
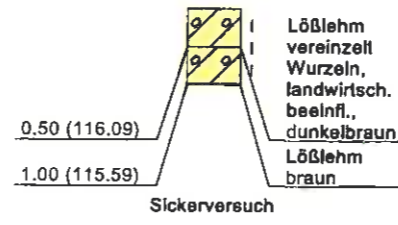
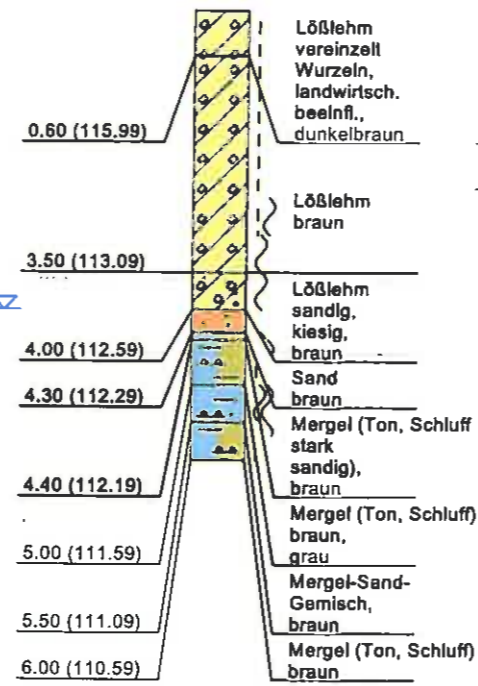
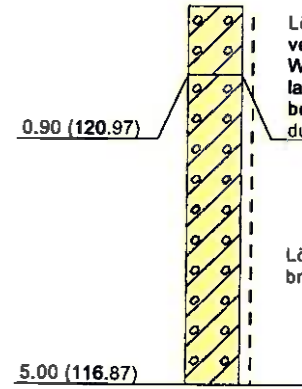
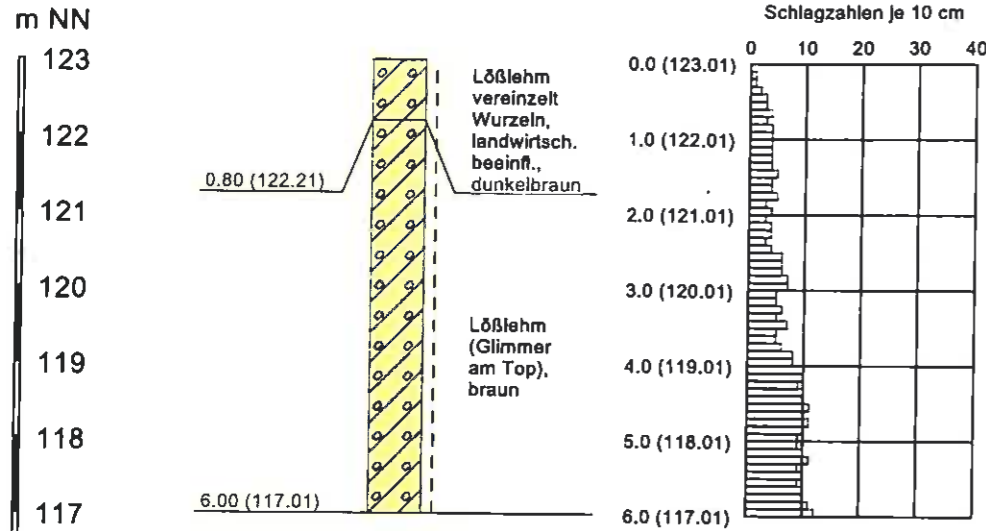
RS 1 (DPL 5)
03.03.2011
123,01 m NN

B 2.1
03.03.2011
116,59 m NN

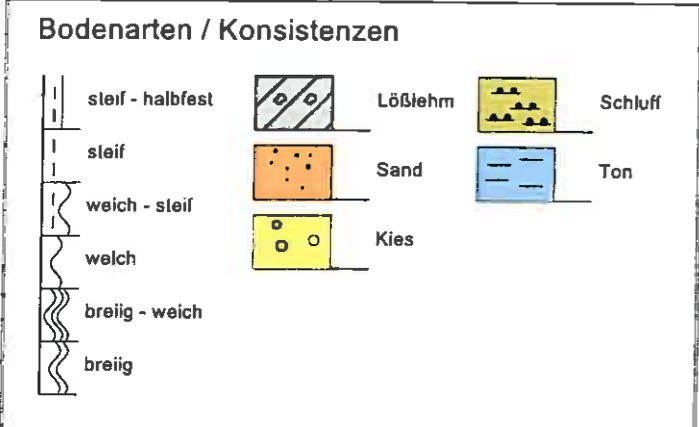
B 2.2
04.03.2011
116,59 m NN
- Sicker Versuch -

B 1.1
03.03.2011
115,03 m NN

B 3
03.03.2011
121,87 m NN



m NN
123
122
121
120
119
118
117
116
115
114
113
112
111
110
109



B 2 . 1
03.03.2011
116,59 m NN

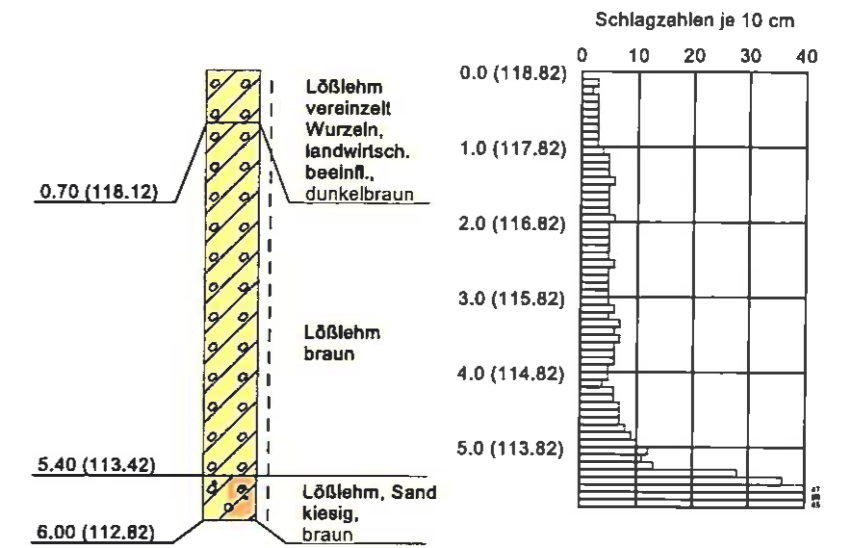
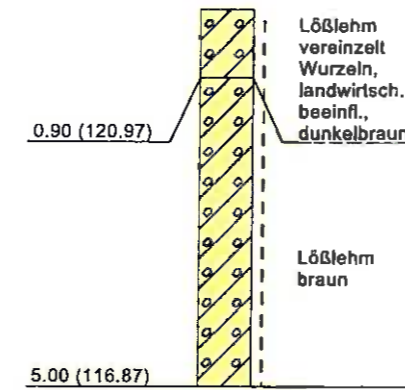
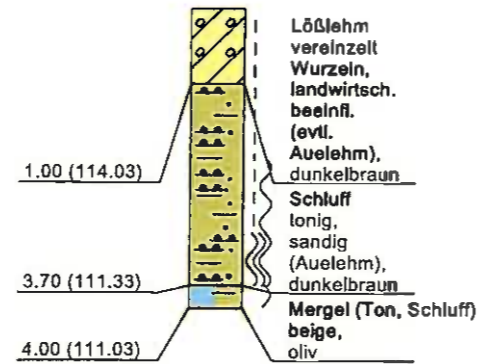
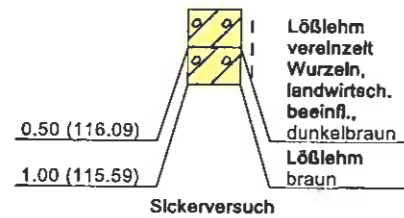
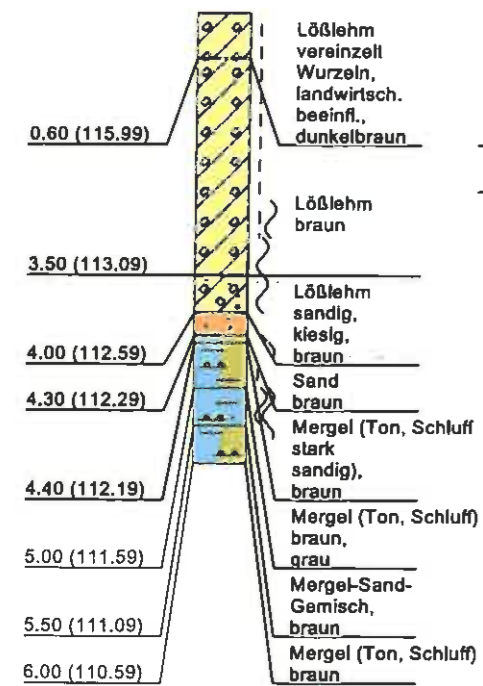
B 2 . 2
04.03.2011
116,59 m NN
- Sickerversuch -

B 1 1
03.03.2011
115,03 m NN

B 3
03.03.2011
121,87 m NN

B 4 . 1
03.03.2011
118,82 m NN

R S 4 (D P L 5)
03.03.2011
118,82 m NN



.2
2011
π NN

B 8
03.03.2011
117,62 m NN

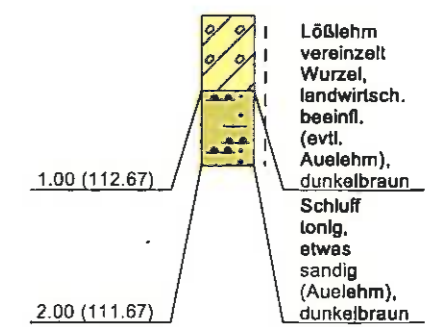
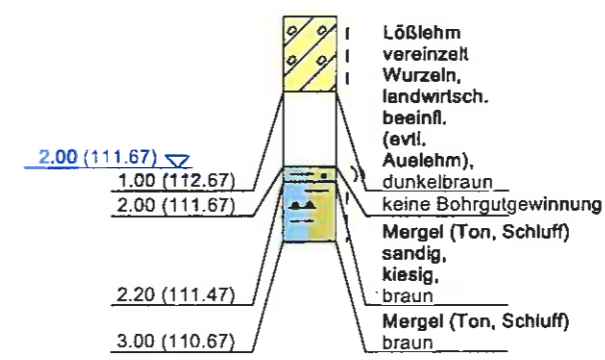
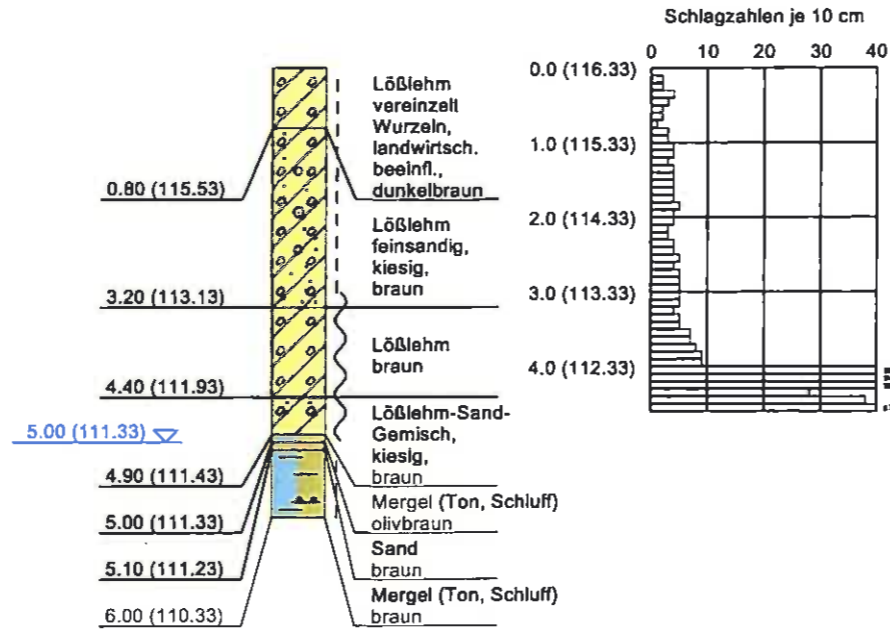
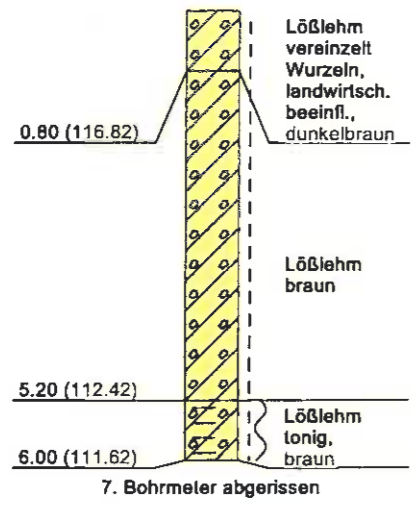
B 7
03.03.2011
116,33 m NN

RS 7 (DPL 5)
03.03.2011
116,33 m NN

B 9.1
03.03.2011
113,67 m NN

B 9.2
03.03.2011
113,67 m NN

Lößlehm
landwirtsch.
beeinfl.,
dunkelbraun
rsuch



Anlage 2
Blatt 2

Bebauungsplan "Kleinfeld III"
55271 Stackeden-Elsheim
- Geotechnische Beratung (Bericht Nr. 1) -

Untergrundaufbau
B6 - B8 - B7 - B9

Bearbeiter: Chr. Stapf	Projekt-Nr.: 11-002
Datum: 21.03.2011	Höhenmaßstab: 1 : 100

Dieser Plan ist nur im Zusammenhang mit dem Gutachtentext gültig.

Stapf + Sturny Ingenieures. für Bodenmechanik und Grundbau
Mombacher Straße 93 55122 Mainz Tel.: 06131/387689 Fax: 06131/38582

B 6 . 1
03.03.2011
121,50 m NN

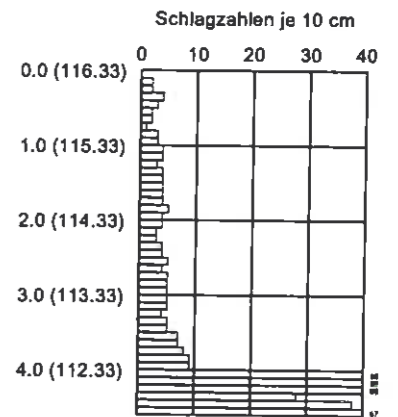
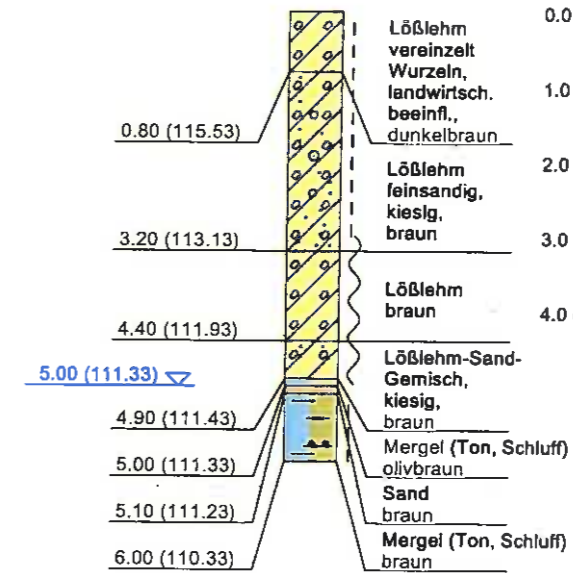
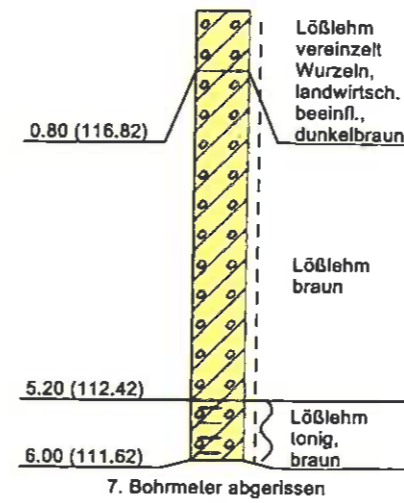
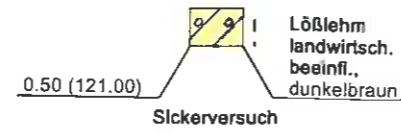
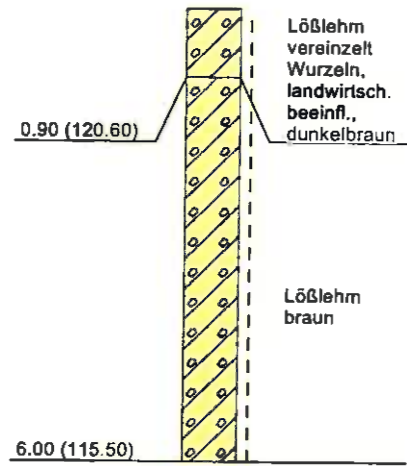
B 6 . 2
03.03.2011
121,50 m NN

B 8
03.03.2011
117,62 m NN

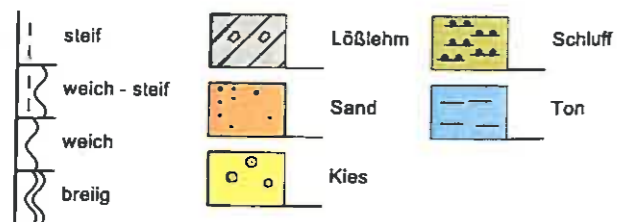
B 7
03.03.2011
116,33 m NN

RS 7 (DPL 5)
03.03.2011
116,33 m NN

m NN
123
122
121
120
119
118
117
116
115
114
113
112
111
110
109



Bodenarten / Konsistenzen



B 4 . 1
03.03.2011
118,82 m NN

RS 4 (DPL 5)
03.03.2011
118,82 m NN

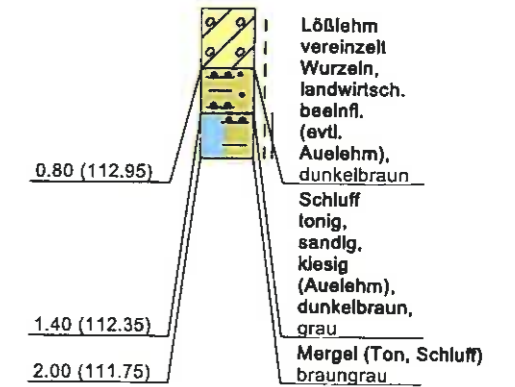
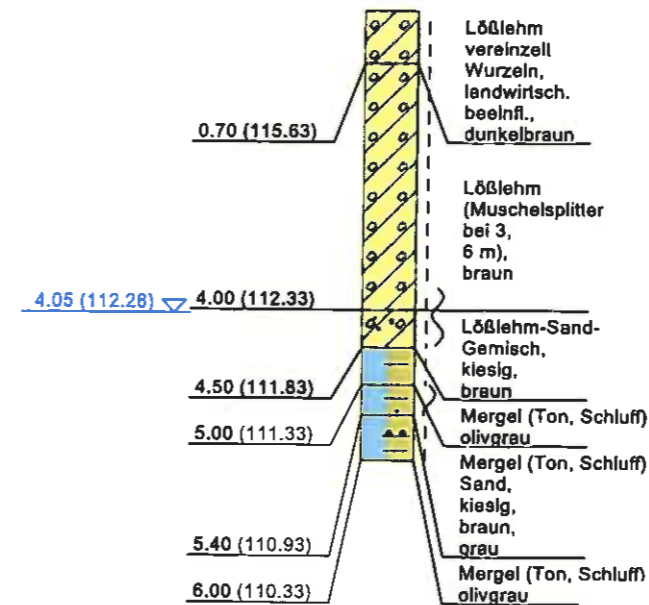
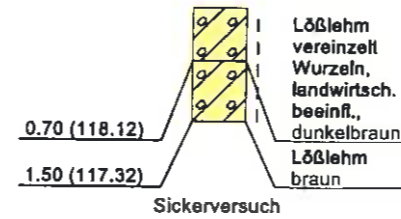
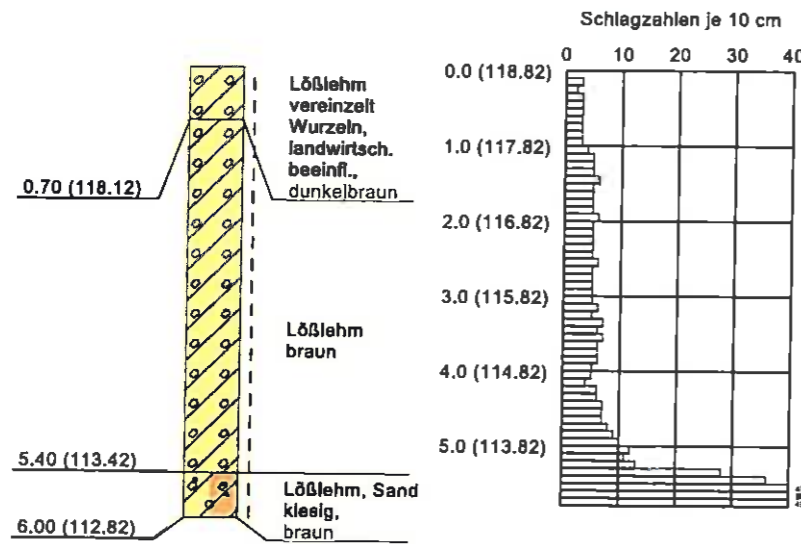
B 4 . 2
04.03.2011
118,82 m NN
- Sickerversuch -

B 5
03.03.2011
116,33 m NN

B 1 0
03.03.2011
113,75 m NN

Lößlehm
vereinzelt
Wurzeln,
landwirtsch.
beeinfl.,
dunkelbraun

Lößlehm
braun



Anlage 2
Blatt 1

Bebauungsplan "Kleinfeld III"
55271 Stackeden-Elsheim
- Geotechnische Beratung (Bericht Nr. 1) -

Untergrundaufbau
B1 - B2 - B11 und B3 - B4 - B5 - B10

Bearbeiter: Chr. Stapf	Projekt-Nr.: 11-002
Datum: 21.03.2011	Höhenmaßstab: 1 : 100
Dieser Plan ist nur im Zusammenhang mit dem Gutachtentext gültig.	
Stapf + Sturny Ingenieures. für Bodenmechanik und Grundbau Mombacher Straße 93 55122 Mainz Tel.: 06131/387689 Fax: 06131/385821	